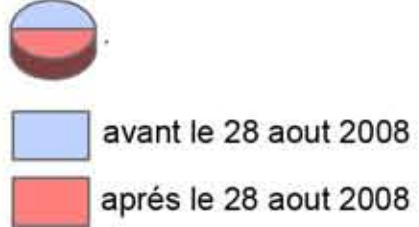




Légende

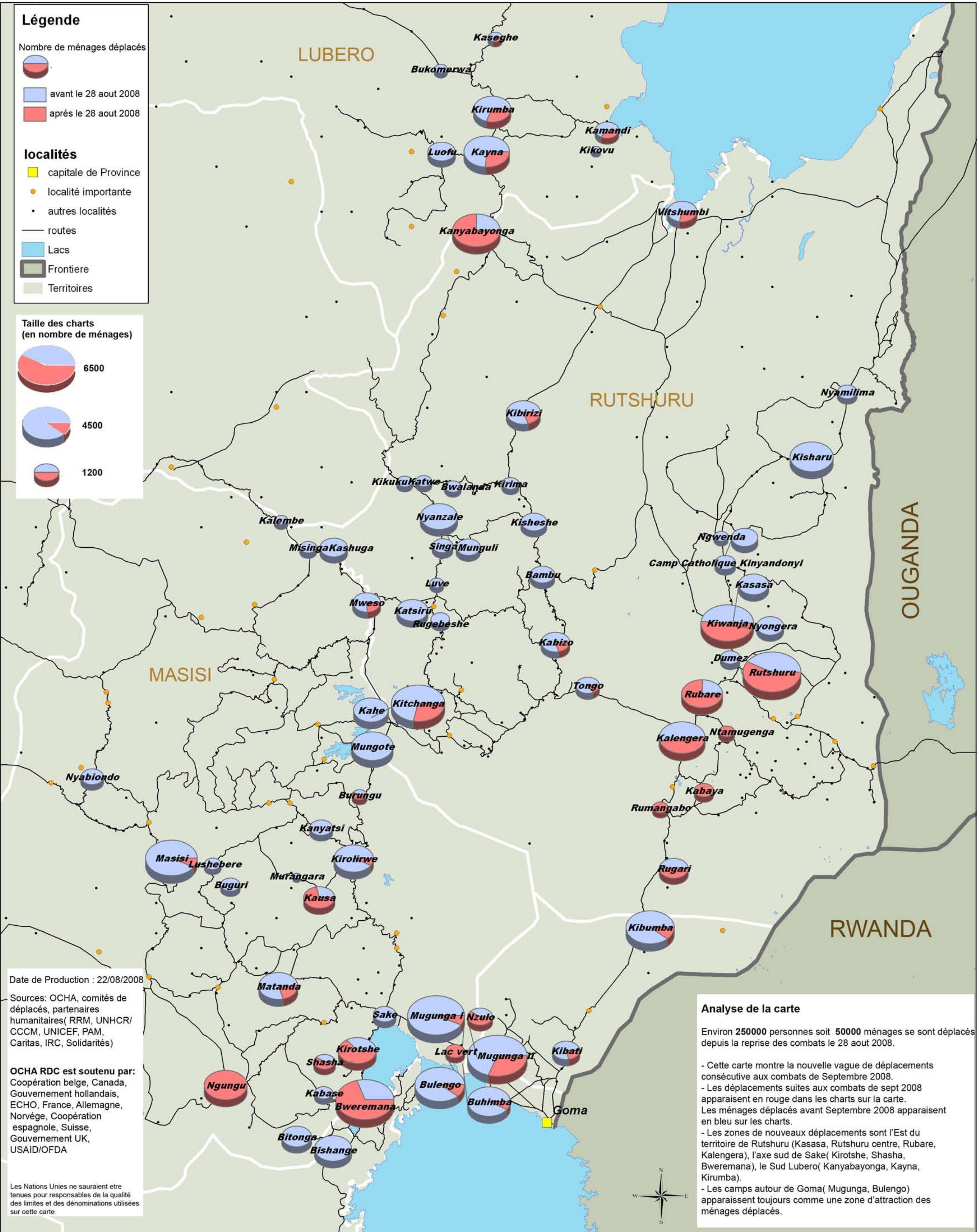
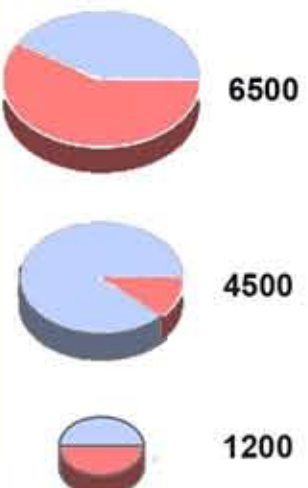
Nombre de ménages déplacés



localités



Taille des charts (en nombre de ménages)



Date de Production : 22/08/2008

Sources: OCHA, comités de déplacés, partenaires humanitaires(RRM, UNHCR/ CCCM, UNICEF, PAM, Caritas, IRC, Solidarités)

OCHA RDC est soutenu par: Coopération belge, Canada, Gouvernement hollandais, ECHO, France, Allemagne, Norvège, Coopération espagnole, Suisse, Gouvernement UK, USAID/OFDA

Les Nations Unies ne sauraient être tenues pour responsables de la qualité des limites et des dénominations utilisées sur cette carte

Analyse de la carte

Environ 250000 personnes soit 50000 ménages se sont déplacés depuis la reprise des combats le 28 aout 2008.

- Cette carte montre la nouvelle vague de déplacements consécutive aux combats de Septembre 2008.
- Les déplacements suites aux combats de sept 2008 apparaissent en rouge dans les charts sur la carte. Les ménages déplacés avant Septembre 2008 apparaissent en bleu sur les charts.
- Les zones de nouveaux déplacements sont l'Est du territoire de Rutshuru (Kasasa, Rutshuru centre, Rubare, Kalengera), l'axe sud de Sake(Kirotshe, Shasha, Bweremana), le Sud Lubero(Kanyabayonga, Kayna, Kirumba).
- Les camps autour de Goma(Mugunga, Bulengo) apparaissent toujours comme une zone d'attraction des ménages déplacés.

